

# Deutschland-Rallye

Ein Würfel-Quiz durchs ganze Land



# Deutschland-Rallye

Ein Spiel für 2–6 Personen ab 8 Jahren

Ravensburger Spiel® Nr. 01 161 2

Grafik: Günther Marks/Jean Michel Paillé

Autor: Bertram Kaes

Redaktionelle Ausarbeitung der Städte-Informationen:

Richard Schaeffer, Weingarten; Dr. Martin Grabow, Berlin (Ost)

Inhalt: 1 Spielplan            1 Spielstein  
          6 Spielfiguren        1 Würfel  
          2 Sonderwürfel        1 Beutel Chips

*Mit diesem Spiel können Sie Deutschland spielend kennenlernen. Da unser Land eine große Vielfalt an Sehenswürdigkeiten und Besonderheiten bietet, konnte davon nur eine Auswahl in diesem Spiel berücksichtigt werden. Jeder Spielerrunde ist es freigestellt, über die sorgfältig ausgewählten und abgedruckten Angaben hinaus, weitere Daten aus diesen beiden Bereichen anzuerkennen. Bei der Auswahl der Orte wurde sowohl auf deren Bedeutung, als auch auf ein ausgewogenes Spielprinzip geachtet. Sie erhebt keinen Anspruch auf Vollständigkeit. Die geographisch gestaltete Rückseite des Spielplans ist zur Information aller Spieler und als Ergänzung zur spielerischen Vorderseite eingearbeitet worden.*

## Ziel des Spiels

Wem gelingt es, viele Zielorte als erster zu erreichen, und dafür Belohnungs-Chips zu sammeln? Wer zum Schluß die meisten Chips hat, hat gewonnen.

## Vorbereitung

Jeder Spieler erhält eine Spielfigur, die er auf den Startort stellt.

Startort ist immer die Stadt, in der „Das kleine Reisespiel“ gespielt wird, oder die Stadt, die dem Spielort am nächsten liegt.

Der Startort ist auch der Zielort nach der 12. Runde.


Der runde Spielstein wird als Rundenzähler auf die Zahl 1 der Windrose links oben im Plan gestellt.

## Und los geht's!

Der kleinste Spieler wirft gleichzeitig die beiden Sonderwürfel. Sie zeigen den ersten Zielort an. Der rote ist der Zehnerwürfel, der blaue der Einerwürfel.

## Ein Beispiel

Mit dem roten Würfel wird die ,

mit dem blauen Würfel wird die  geworfen.

Der erste Zielort ist damit die Stadt Nr. 14 = Bremen.

Sollte als erster Zielort zufällig der Startort ausgewürfelt werden, muß noch einmal gewürfelt werden.

Jeder Spieler versucht nun, als erster den erwürfelten Zielort zu erreichen (in unserem Beispiel Bremen). Dazu wird reihum im Uhrzeigersinn mit dem normalen Zahlenwürfel geworfen.

Beim Ziehen darf nur den schwarzen Linien nach gezogen werden. Jeder Ort auf dem Plan, ob numeriert oder nicht, zählt dabei einen Würfelpunkt.

Der Spieler, der als erster **mit genauem Würfelwurf** den Zielort erreicht, bekommt zur Belohnung 2 Chips und „Die große Chance“: Er darf zusätzlich versuchen, aus **einem** der 6 folgenden Bereiche eine richtige Antwort über den Zielort zu geben:

- |                |                      |
|----------------|----------------------|
| ● Einwohner    | ● Sehenswürdigkeit   |
| ● Bundesland   | ● Geographische Lage |
| ● Besonderheit | ● Autokennzeichen    |

Alle Angaben über die Zielorte findet Ihr auf den folgenden Seiten in der Spielanleitung. Der Mitspieler, der links vom „Große Chance“-Spieler sitzt, darf die Antworten in der Spielanleitung kontrollieren.

Kann der Spieler eine richtige Antwort geben, erhält er einen weiteren Chip zur Belohnung. Schafft er es nicht, bleibt es bei den beiden bereits gewonnenen Chips.

Als letzte Aktion muß er mit beiden Sonderwürfeln den nächsten Zielort auswürfeln. Für alle Spieler ist dies ab sofort das neue Ziel, das jeder, von seinem derzeitigen Standort aus, wieder als erster zu erreichen versucht.

Der Rundenzähler wird um eine Stelle versetzt, und damit ist die 1. Runde beendet.

### Ab jetzt läuft das Spiel nach dem bekannten Muster:

- mit dem Normalwürfel werfen und ziehen
- ein Spieler erreicht den Zielort: 2 Chips Belohnung + „Große Chance“ (linker Nachbar stellt die Fragen)
- Rundensieger erwürfelt mit den beiden Sonderwürfeln den neuen Zielort
- Rundenzähler versetzen

Nach 12 erreichten Zielorten heißt es: Schnell zurück zum Start. Der Spieler, der nach der 12. Runde den Startort als erster mit genauem Würfelwurf erreicht, bekommt eine Belohnung von 3 Chips (aber keine „Große Chance“ mehr) und beendet damit das Spiel.



### Ende des Spiels

Wer die meisten Chips gesammelt hat, hat gewonnen und ist der Reisekönig.


### Die Besonderheiten des Spiels



Der rote Zehnerwürfel zeigt , der blaue Einerwürfel 


Damit ist der Zielort die Stadt 3 = Kiel.

Der rote Zehnerwürfel zeigt , der blaue Einerwürfel zeigt den Joker 

Zielort ist die Stadt 70 = Bayreuth.

 = 1 Chip Belohnung für den Spieler, der gewürfelt hat.

Der rote Zehnerwürfel zeigt , der blaue Einerwürfel zeigt den Joker 

 = 1 Chip Belohnung für den Spieler, der gewürfelt hat. Der Zielort muß von diesem Spieler neu ausgewürfelt werden.

Trifft ein Spieler mit genauem Wurf auf ein bereits besetztes Feld, dann darf er die angetroffene Spielfigur um 5 Felder in eine beliebige Richtung versetzen.

Wir wünschen Euch nun viel Spaß und viele neue Informationen bei der kleinen Reise durch Deutschland.

### Profi-Spielregel ab 12 Jahren

Für alle Geographie-Profis, oder die, die es noch werden wollen, haben wir eine weitere Regel ausgearbeitet.

Gespielt wird nach dem bekannten Spielprinzip.

Im Gegensatz dazu erhält der Spieler, der den Zielort **mit genauem Würfelwurf** erreicht, nur 1 Chip zur Belohnung und die „Riesenchance“:

Er muß versuchen, aus **mindestens drei** der 6 Bereiche eine richtige Antwort über den Zielort zu geben. Gelingt dies, erhält er 2 zusätzliche Chips. Kann er nur 2 oder weniger richtige Antworten geben, ist die „Riesenchance“ vergeben. Er erhält in diesem Fall keine zusätzlichen Chips.

Das Spiel wird, wie die Grundversion, 12 Runden gespielt. Wer danach den Startort als erster mit genauem Würfelwurf erreicht, erhält zur Belohnung 3 Chips (aber keine „Riesenchance“) und beendet damit das Spiel.

Sieger des Spiels ist der Spieler, der die meisten Chips gesammelt hat.

## ① Flensburg

- Einwohnerzahl:** 88.000  
**Bundesland:** Schleswig-Holstein  
**Sehenswürdigkeiten:** Feldsteinkirche St. Johannis (12. Jh.); gotische Hallenkirche St. Marien mit Renaissance-Altar; Nikolaikirche; Hospital zum Heiligen Geist (ab 13. Jh.); Nordermarkt mit Neptunsbrunnen von 1758; Alt-Flensburger Haus.  
**Besonderheit(en):** Kraftfahrt-Bundesamt mit Verkehrsdatenbank „CEVIS“ (größte der BR Deutschland); alle 2 Jahre „Deutsch-Dänische Tage“ im Wechsel mit dänischen Städten.  
**Geographische Lage:** Hafenstadt an der Flensburger Förde; Grenzübergang nach Dänemark.  
**Autokennzeichen:** FL

## ② Schleswig

- Einwohnerzahl:** 29.000  
**Bundesland:** Schleswig-Holstein  
**Sehenswürdigkeiten:** Dom St. Petri (12. – 15. Jh.) mit spätgotischem Bordesolmer Altar von H. Brüggemann und Renaissance-Grabmal für Friedrich I. von Dänemark; Schloß Gottorf mit Schloßkapelle und Schleswig – Holsteinischem Landesmuseum.  
**Besonderheit(en):** Schleswig unterhält für seine dänische Minderheit eigene Einrichtungen, so zum Beispiel Schulen, Bibliotheken, Freizeit- und Jugendheime.  
**Geographische Lage:** Am West-Ende der Schlei.  
**Autokennzeichen:** SL

## ③ Kiel

- Einwohnerzahl:** 247.000  
**Bundesland:** Schleswig-Holstein  
**Sehenswürdigkeiten:** Nikolaikirche; Kreuzgang des ehem. Franziskanerklosters (1260); Turm des Rathauses (von dort weiter Ausblick); Kunsthalle; Warleberger Hof; Planetarium; Meeresaquarium; Schleusen und Hochbrücken am Nord-Ostsee-Kanal.  
**Besonderheit(en):** Von 1941–45 wurde Kiel stark zerstört; danach Wiederaufbau, der als städtebaulich vorbildlich gilt; alljährlich im Juni „Kieler Woche“ (seit 1882).  
**Geographische Lage:** Am Ende der Kieler Förde (Hörn); Mündung des Nord-Ostsee-Kanals.  
**Autokennzeichen:** KI

## ④ Itzehoe

- Einwohnerzahl:** 34.000  
**Bundesland:** Schleswig-Holstein  
**Sehenswürdigkeiten:** St.-Laurentius-Kirche (1716) mit unterirdischen Gräben und Resten des Klosterkreuzgangs aus dem 14. Jh.; St.-Jürgen-Kapelle (1657); Rathaus am Markt mit Ständehaus; Prinzeßhof von 1744 (jetzt Heimatmuseum).  
**Besonderheit(en):** Auf dem Galgenberg (westlicher Stadtrand) wurden germanische Grabstätten aus der älteren und mittleren Bronzezeit (1600–1200 v.Chr.) gefunden.  
**Geographische Lage:** Am Südrand der holsteinischen Geest; an der schiffbaren Stör.  
**Autokennzeichen:** IZ

## ⑤ Lübeck

- Einwohnerzahl:** 208.000  
**Bundesland:** Schleswig-Holstein  
**Sehenswürdigkeiten:** Holstentor von 1477 (jetzt stadthistorisches Museum); Dom (14. Jh.); Marienkirche (größte gotische Backsteinkirche); Petrikerche; Katharinenkirche mit Plastiken von Ernst Barlach; Buddenbrook-Haus; Füchtingshof.  
**Besonderheit(en):** Ostseehafen; im 13.–15. Jh. Hauptort der deutschen Hanse; Geburtsort von E. Geibel, Th. Mann und W. Brandt; es schmeckt allen: „Lübecker Marzipan“.  
**Geographische Lage:** An der unteren Trave (Elbe-Lübeck-Kanal) und an der Lübecker Bucht.  
**Autokennzeichen:** HL

## ⑥ Rostock

- Einwohnerzahl:** 244.000  
**Bezirk:** Rostock  
**Sehenswürdigkeiten:** Marienkirche (13.–15. Jh.) mit Bronzetaufbecken von 1290, Rochusaltar (1530) und astronomischer Uhr; Petrikerche; Heilig-Kreuz-Kirche mit Hochaltar von 1450; gotisches Rathaus; Steintor; Universität seit 1419.  
**Besonderheit(en):** Ehemalige Hansestadt; größter Überseehafen der DDR; in Warnemünde (Vorhafen von Rostock); größte Schiffswerft der DDR; „Ostseewoche“ seit 1958.  
**Geographische Lage:** Am linken Ufer der Warnow, die sich hier zum Breitling erweitert.  
**Autokennzeichen:** A

## ⑦ Stralsund

- Einwohnerzahl:** 75.000  
**Bezirk:** Rostock  
**Sehenswürdigkeiten:** Bedeutende Backsteingotik: Nikolaikirche (um 1350) und Rathaus am Alten Markt, Marienkirche (1478), Hallenkirche St. Jakobi; Kniepertor und Kütertor (um 1300); Bürgerhäuser aus Renaissance und Barock; Meeresmuseum.  
**Besonderheit(en):** Mit dem Bau des Rügendamms (1936) wurde Stralsund Durchgangsort zur Insel Rügen und nach Saßnitz (Transitverkehr nach Schweden); Volkswerft.  
**Geographische Lage:** Am Strelasund.  
**Autokennzeichen:** A

## ⑧ Emden

- Einwohnerzahl:** 51.000  
**Bundesland:** Niedersachsen  
**Sehenswürdigkeiten:** Rathaus (im nordischen Renaissance-Stil, 1962 wiederaufgebaut) mit Ostfriesischem Landesmuseum, Rüstkammer (Harnische des 16. und 17. Jh.s), Münzkabinett; Neue Kirche (1648); Hafentor am Delft; Wall mit Windmühlen.  
**Besonderheit(en):** Im 16. Jh. war Emden die führende Handelsstadt Nordeuropas; im Ratsdelft liegt ein Feuerschiff (verankertes Schiff, mit Leuchtfeuer ausgerüstet).  
**Geographische Lage:** Nahe der Emsmündung; Endpunkt des Dortmund-Ems- und des Ems-Jade-Kanals.  
**Autokennzeichen:** EMD

## ⑨ Wilhelmshaven

- Einwohnerzahl:** 98.000  
**Bundesland:** Niedersachsen  
**Sehenswürdigkeiten:** Hafenanlagen; Küsten- und Schiffahrtsmuseum; Nordsee-Aquarium; Institut für Vogelforschung; Forschungsinstitut für Meeresbiologie; Botanikgarten; Kunsthalle; Strandanlagen am Südstrand; Kommunikationszentrum Pumpwerk.  
**Besonderheit(en):** Einziger natürlicher Tiefwasserhafen an der deutschen Nordseeküste; von hier aus gibt es eine 390 km lange Öl-Pipeline ins Rhein-Ruhr-Gebiet.  
**Geographische Lage:** Am Nordwestufer des Jadebusens; Endpunkt des Ems-Jade-Kanals.  
**Autokennzeichen:** WHV

## ⑩ Bremerhaven

- Einwohnerzahl:** 135.000  
**Bundesland:** Bremen  
**Sehenswürdigkeiten:** Deutsches Schiffahrtsmuseum mit Freilichtmuseum; Columbuskaje (Bahnhof am Meer); Tiergrotten mit Nordsee-Aquarium; Radarturm; Kunsthalle; Containerkreuz; Morgenstern-Museum; Fähre nach England und nach Helgoland.  
**Besonderheit(en):** Größter Fischereihafen des Kontinents; größter Container-Terminal Europas; 1947 Umbenennung der Stadt „Wesermünde“ in „Bremerhaven“.  
**Geographische Lage:** An der Wesermündung (Unterweser).  
**Autokennzeichen:** HB

## ⑪ Hamburg

- Einwohnerzahl:** 1.600.000  
**Bundesland:** Hamburg  
**Sehenswürdigkeiten:** Hafen; Elbtunnel; Binnenalster mit Jungfernstieg; St.-Michaelis-Kirche (Turm: „Hamburger Michel“); Jakobikirche mit Arp-Schnitger-Orgel; Kunsthalle; Chilehaus; Planetarium; Reeperbahn (St. Pauli); „Planten un Blomen“.  
**Besonderheit(en):** Jeden frühen Sonntagmorgen: Altonaer Fischmarkt; November/Dezember: Hamburger „Dom“ (Vergnügungsmarkt); März: Frühlingsdom; August: Hummelfest.  
**Geographische Lage:** Am Zusammenfluß von Elbe und Alster.  
**Autokennzeichen:** HH

## ⑫ Schwerin

- Einwohnerzahl:** 128.000  
**Bezirk:** Schwerin  
**Sehenswürdigkeiten:** Schloß mit Schloßkirche (Neo-Renaissance), auf einer Insel gelegen; gotischer Dom (13.-15. Jh.) mit Altar von 1495; barocke Schelfkirche St. Nikolai; Museum am Alten Garten; Mecklenburgisches Staatstheater.  
**Besonderheit(en):** Großbetrieb für Schiffsausrüstungen und -kräne; Getriebebau; wichtiger Binnenhafen; Kabelwerk; Holz-, Möbel- und „Plaste“-Industrie.  
**Geographische Lage:** Am Südwestzipfel des Schweriner Sees.  
**Autokennzeichen:** B

## 13 Oldenburg

- Einwohnerzahl:** 137.000  
**Bundesland:** Niedersachsen  
**Sehenswürdigkeiten:** Schloß (17. Jh.) mit Landesmuseum; Lambertikirche; Degode-Haus (1617); Pulverturm und Lappan-Turm; Mausoleum (1786); Schloßgarten; Bürgerhäuser in der Huntestraße (17./18. Jh.); Staatstheater; Weser-Ems-Halle.  
**Besonderheit(en):** Im 9. Jh. gegründet, hieß ursprünglich „Aldenburg“ (Urkunde von 1108); heute Kongreß- und Verwaltungszentrum; See- und Binnenschiffsverkehr.  
**Geographische Lage:** An der Mündung des Küstenkanals in die Hunte.  
**Autokennzeichen:** OL

## 14 Bremen

- Einwohnerzahl:** 545.000  
**Bundesland:** Bremen  
**Sehenswürdigkeiten:** Seehäfen; Dom St. Petri mit Bronze-Taufbecken von 1225 und Bleikeller; gotisches Rathaus mit Renaissance-Fassade; der „Roland“ (1404, Wahrzeichen Bremens); Böttcherstraße mit Glockenspiel; Kunsthalle; Übersee-Museum.  
**Besonderheit(en):** Hauptstadt des Bundeslandes Bremen, des kleinsten Landes der BR Deutschland; zweitgrößter Seehafen (nach Hamburg); Märchenort der „Bremer Stadtmusikanten“.  
**Geographische Lage:** Beiderseits der Unterweser.  
**Autokennzeichen:** HB

## 15 Lüneburg

- Einwohnerzahl:** 61.000  
**Bundesland:** Niedersachsen  
**Sehenswürdigkeiten:** Johanniskirche (fünfschiffige Hallenkirche, 12.-15. Jh.); Nikolaikirche; Rathaus am Markt mit Gerichtslaube, Silberschatz; Glockenhaus; Drehkran (vor 1346); Kuranlagen mit Gradierwerk; Ostpreußisches Jagdmuseum.  
**Besonderheit(en):** Im Jahr 956 erstmals urkundlich genannt; um 1200 zur Stadt erhoben; im Mittelalter Hansestadt: aus dieser Zeit stammen bedeutende Baudenkmäler.  
**Geographische Lage:** Am Nordrand der Lüneburger Heide; an der Ilmenau.  
**Autokennzeichen:** LG

## 16 Prenzlau

- Einwohnerzahl:** 24.000  
**Bezirk:** Neubrandenburg  
**Sehenswürdigkeiten:** Marienkirche mit reichem Ostgiebel; Dominikanerkirche mit Klostergebäuden (jetzt Heimatmuseum); Reste der Stadtbefestigung mit drei Stadttortürmen und Wiekhäusern; traditioneller Fischzug im Juni und September.  
**Besonderheit(en):** Hauptort der Uckermark; ursprünglich Slawenburg; nach Zerstörung im Wendenkreuzzug (1134) Ausbau und Befestigung; Handel auf Uecker bis Ostsee.  
**Geographische Lage:** Im Ueckertal; am Nordende des Unter-Ueckersees.  
**Autokennzeichen:** C

## 17 Lingen

- Einwohnerzahl:** 49.000  
**Bundesland:** Niedersachsen  
**Sehenswürdigkeiten:** Rathaus (1663) mit spätgotischem Treppengiebel; Alte Universität; evangelische Kirche (1737); romanischer Turm der reformierten Kirche; Palais Danckelmann (Renaissance-Bau); Haus Hellmann mit reichem Giebel (1646).  
**Besonderheit(en):** Seit 1372 wird alle drei Jahre zu Pfingsten das „Kivelingsfest“ gefeiert, mit einem großen Umzug in vielen mittelalterlichen Trachten.  
**Geographische Lage:** An der Ems und am Dortmund-Ems-Kanal.  
**Autokennzeichen:** EL

## 18 Stendal

- Einwohnerzahl:** 45.000  
**Bezirk:** Magdeburg  
**Sehenswürdigkeiten:** Dom St. Nikolaus (um 1450); Marienkirche mit romanischer Turmfront; Jacobi-, Annen- und Petrikirche; Rathaus mit davor stehendem „Roland“ von 1525; Tangermünder Tor; Ünglinger Tor; Winckelmann-Memorial-Museum.  
**Besonderheit(en):** Der französische Schriftsteller Henri Beyle nannte sich nach dem Geburtsort des von ihm verehrten Altertumsforschers J. J. Winckelmann: Stendhal.  
**Geographische Lage:** An der Uchte; in der östlichen Altmark.  
**Autokennzeichen:** H, M

## 19 Uelzen

- Einwohnerzahl:** 38.000  
**Bundesland:** Niedersachsen  
**Sehenswürdigkeiten:** Marienkirche (14. Jh.) mit „Goldenem Schiff“, dem Wahrzeichen der Stadt; Heilig-Geist-Kapelle; Rathaus (1347, im 18. Jh. umgebaut); Gertrudenkapelle; Fachwerkhäuser in der Lüneburger Straße; Theater an der Ilmenau.  
**Besonderheit(en):** Um 1250 gegründet; das Stadtrecht wurde um 1270 verliehen; als Mitglied der Hanse (seit 1374) richtete Uelzen im Jahr 1470 den „Hansetag“ aus.  
**Geographische Lage:** In der Lüneburger Heide; an der Ilmenau.  
**Autokennzeichen:** UE

## 20 Münster

- Einwohnerzahl:** 273.000  
**Bundesland:** Nordrhein-Westfalen  
**Sehenswürdigkeiten:** Prinzipalmarkt; St.-Paulus-Dom (mit astronomischer Uhr, tägl. 12 Uhr Glockenspiel); Altes Rathaus; St.-Lamberti-Kirche mit Wiedertäuferkäfigen am Turm; Ludgerikirche; Erbdrostenhof; drei Landesmuseen; Allwetterzoo.  
**Besonderheit(en):** In der Ratskammer des Rathauses (jetzt „Friedenssaal“) wurde 1648 durch Teilfrieden der Spanier und Niederländer der Dreißigjährige Krieg beendet.  
**Geographische Lage:** An der Aa und am Dortmund-Ems-Kanal.  
**Autokennzeichen:** MS

## 21 Osnabrück

- Einwohnerzahl:** 155.000  
**Bundesland:** Niedersachsen  
**Sehenswürdigkeiten:** Dom (13. Jh.); Marienkirche mit Brauportal; Katharinenkirche; Rathaus am Markt (15./16. Jh.) mit Ratsschatz (Kaiserpokal) und Stadtwaage; Residenzschloß; Vitischanze mit Barenturm und Hegertor; Hünengräber (Karlsteine).  
**Besonderheit(en):** Von der Rathaustrampe aus wurde 1648 der „Westfälische Frieden“ verkündet (gleichzeitig in Münster); am 25. Oktober: Steckenpferdreiten der Jugend.  
**Geographische Lage:** Zwischen Teutoburger Wald und Wiehengebirge.  
**Autokennzeichen:** OS

## 22 Hannover

- Einwohnerzahl:** 550.000  
**Bundesland:** Niedersachsen  
**Sehenswürdigkeiten:** Kreuzkirche (14. Jh.) mit Turm (17. Jh.); Marktkirche; Aegidienkirche (1347, Ruine); Altes Rathaus; Ballhof (jetzt Schauspielhaus); Wilhelm-Busch-Museum mit Zille-Sammlung; Kestner-Museum; Herrenhauser Gärten.  
**Besonderheit(en):** Geburtsort der Königin Luise von Preußen und der Brüder Schlegel; Landeshauptstadt Niedersachsens; Hannover-Messe; Flughafen Hannover-Langenhagen.  
**Geographische Lage:** An der Leine und am Mittellandkanal.  
**Autokennzeichen:** H

## 23 Celle

- Einwohnerzahl:** 72.000  
**Bundesland:** Niedersachsen  
**Sehenswürdigkeiten:** Historische Altstadt mit Fachwerkhäusern; Schloß (13.-17. Jh.) mit Renaissancekapelle und barockem Theater von 1674; Stadtkirche mit Fürstengruft; Rathaus (klassizistische Fassade); Bienengeschichtliches Museum.  
**Besonderheit(en):** Celle wird im Jahre 990 als „Burgsitz der Brunonen“ erwähnt, erhielt 1301 Braunschweiger Stadtrecht; ältestes Theater Deutschlands im Schloß.  
**Geographische Lage:** An der Aller; am Südrand der Lüneburger Heide.  
**Autokennzeichen:** CE

## 24 Braunschweig

- Einwohnerzahl:** 255.000  
**Bundesland:** Niedersachsen  
**Sehenswürdigkeiten:** Dom St. Blasii (12. Jh.) mit Grabmal Heinrichs des Löwen und seiner Gemahlin Mathilde (1250); Ägidienkirche mit Landesmuseum; Michaeliskirche; Burg Dankwarderode mit Palas, Doppelkapelle und Löwendenkmal; Gildehaus.  
**Besonderheit(en):** Der alte Name „Brunesguik“ deutet auf einen Hafenplatz, der von den Brunonen an der Fernhandelsstraße vom Rhein zur Elbe gegründet wurde.  
**Geographische Lage:** An der Oker; zwischen Harz und Heide.  
**Autokennzeichen:** BS

## 25 Wolfsburg

- Einwohnerzahl:** 131.000  
**Bundesland:** Niedersachsen  
**Sehenswürdigkeiten:** Marienkirche; St.-Annen-Kirche; Schloß (mit Galerie zeitgenössischer Malerei); Kulturzentrum (Entwurf: Alvas Aalto); Theater (Entwurf: Hans Scharoun); VW-Museum; Hoffmannhaus (Hoffmann v. Fallersleben) mit Museum.  
**Besonderheit(en):** Im Jahr 1938 gab es hier nur 857 Einwohner. Erst durch das Volkswagenwerk und seine Hauptverwaltung wuchs Wolfsburg zur heutigen Großstadt.  
**Geographische Lage:** Am Mittellandkanal.  
**Autokennzeichen:** WOB

## 26 Berlin (West)

- Einwohnerzahl:** 2.000.000  
**Bundesland:** Sonderstatus  
**Sehenswürdigkeiten:** Kurfürstendamm („Ku-Damm“); Gedächtniskirche; Europa-Center; Schloß Charlottenburg; Intern. Congress-Centrum (ICC); Funkturm; Neue Nationalgalerie; Dahlemer Museen; Philharmonie; Pfaueninsel; Gedenkstätte Plötzensee.  
**Besonderheit(en):** Jan.: Grüne Woche; Febr.: Intern. Filmfestspiele; Sept.: Festwochen; Nov.: Jazz-Fest Berlin; beliebtes Getränk: „Berliner Weiße“ (mit Schuß!).  
**Geographische Lage:** An Spree, Havel und Wannsee.  
**Autokennzeichen:** B

## 27 Wittenberg

- Einwohnerzahl:** 54.000  
**Bezirk:** Halle  
**Sehenswürdigkeiten:** Schloßkirche (1490-99), an deren Tür Martin Luther 1517 die 95 Thesen schlug (jetzt Bronzetür); Marienkirche mit Doppelturmfassade; Rathaus (16. Jh.); Melanchthonhaus; Luther-Gedenkstätte im ehem. Augustinerkloster.  
**Besonderheit(en):** Wittenberg nennt sich „Lutherstadt“, hat viele Erinnerungsstätten an die Reformation und war im 16. Jh. wichtiger Druck-Ort („Schwarze Kunst“).  
**Geographische Lage:** An der Elbe; am Südrand des Fläming.  
**Autokennzeichen:** K, V

## 28 Berlin (Ost)

- Einwohnerzahl:** 1.200.000  
**Bezirk:** Sonderstatus  
**Sehenswürdigkeiten:** Brandenburger Tor; Unter den Linden (mit 1986 renovierter Staatsoper, Neuer Wache, Zeughaus, Reiterstandbild Friedrichs II.); Deutsches Schauspielhaus; Museumsinsel; Nationalgalerie; Palast der Republik; Fernsehturm.  
**Besonderheit(en):** Hauptstadt der DDR (mit Volkskammer, Ministerien, ausl. Botschaften); Berliner Mauer (seit 1961; 45,1 km lang) trennt Ost- und Westberlin.  
**Geographische Lage:** An der Havel, Spree, Dahme, Müggelsee und Berliner Seen-gebiet.  
**Autokennzeichen:** I

## 29 Frankfurt/Oder

- Einwohnerzahl:** 86.000  
**Bezirk:** Frankfurt/Oder  
**Sehenswürdigkeiten:** Marienkirche (fünschiffige spätgotische Hallenkirche, heute Ruine < wird aber aufgebaut >); Rathaus (Backsteinbau) aus dem 13. Jh.; Franziskanerkirche (heute Konzerthalle mit großer Orgel); H.-v.-Kleist-Gedenkstätte.  
**Besonderheit(en):** Grenzstadt zu Polen an der Oder-Neiße-Linie; Binnenhafen; Zentrum der Mikroelektronik; Orgelbaubetriebe; 1506-1811 Universität.  
**Geographische Lage:** In der Niederung der Oder; am Ostrand der Lebuser Hochfläche.  
**Autokennzeichen:** E

## 30 Bielefeld

- Einwohnerzahl:** 310.000  
**Bundesland:** Nordrhein-Westfalen  
**Sehenswürdigkeiten:** Neustädter Marienkirche (1293); St.-Jodokus-Kirche; Altstädter Nicolaikirche mit Glockenspiel; Leineweberbrunnen; Kunsthalle; Sparrenburg; Spielkartenmuseum; Crüwell-Haus (1530); Rudolf-Oetker-Halle.  
**Besonderheit(en):** Wirtschaftlicher und kultureller Mittelpunkt Ostwestfalens; liegt am Durchgang einer alten Handelsstraße vom Rhein zur Elbe.  
**Geographische Lage:** An Nordwesthang des Teutoburger Waldes.  
**Autokennzeichen:** BI



## 31 Hameln

- Einwohnerzahl:** 60.000  
**Bundesland:** Niedersachsen  
**Sehenswürdigkeiten:** Münster St. Bonifatius (8.-11. Jh.); Marktkirche St. Nikolai; Rattenfängerhaus (1603); Stiftsherrenhaus; Osterstraße mit Hochzeitshaus von 1610; Löwenapotheke; Heimatmuseum; Rattenfänger-Kunsthut und Glockenspiel.  
**Besonderheit(en):** Von Mai bis September gibt es „Rattenfängerspiele“ zwischen Marktkirche und Hochzeitshaus, die an den Rattenfänger von Hameln (13. Jh.) erinnern.  
**Geographische Lage:** Im Weserbergland zu beiden Seiten der Weser.  
**Autokennzeichen:** HM

## 32 Salzgitter

- Einwohnerzahl:** 114.000  
**Bundesland:** Niedersachsen  
**Sehenswürdigkeiten:** Schloß Salder mit Städtischem Museum; Irenen-Heilquelle und Thermal-Solebad mit Wellenbad in Salzgitter-Bad; Salzgittersee (75 Hektar groß, bestens geeignet für Wassersport); Eissporthalle bei Salzgitter-Lebenstedt.  
**Besonderheit(en):** Hüttenindustrie, Maschinen- und Stahlbau; in Salzgitter liegt das größte deutsche Eisenerzlager mit einem Vorrat von rund 2,5 Milliarden Tonnen.  
**Geographische Lage:** An den Ausläufern des Oberharzes.  
**Autokennzeichen:** SZ

## 33 Magdeburg

- Einwohnerzahl:** 289.000  
**Bezirk:** Magdeburg  
**Sehenswürdigkeiten:** Dom mit Figuren im Chor und an der Paradiespforte („kluge“ und „törichte“ Jungfrauen, um 1250), Gefallenendenkmal von Ernst Barlach; Kloster Unserer Lieben Frauen (1015); Standbild „Magdeburger Reiter“ auf Altem Markt.  
**Besonderheit(en):** Großer Binnenhafen; 805 Handelsplatz; 937 Klostergründung unter Otto I.; 1654 physikalisches Experiment „Magdeburger Halbkugeln“ (O. v. Guericke).  
**Geographische Lage:** Beiderseits der hier in drei Arme gegliederten mittleren Elbe.  
**Autokennzeichen:** H, M

## 34 Paderborn

- Einwohnerzahl:** 118.000  
**Bundesland:** Nordrhein-Westfalen  
**Sehenswürdigkeiten:** Dom (11.-13. Jh.) mit Liboriuschrein im Domschatz; Bartholomäuskapelle (1017, älteste Hallenkirche Deutschlands); Abdinghofkirche; Diözesan-Museum mit Imad-Madonna (11. Jh.); Rathaus; Schloß; Adam- und Eva-Haus.  
**Besonderheit(en):** Im Jahr 799 begegneten sich in Paderborn, das ursprünglich ein Würzburger Missionsstützpunkt war, Karl der Große und Papst Leo III.  
**Geographische Lage:** An den Pader-Quellen; im südöstlichen Teil der Münsterschen Bucht.  
**Autokennzeichen:** PB

## 35 Hildesheim

- Einwohnerzahl:** 103.000  
**Bundesland:** Niedersachsen  
**Sehenswürdigkeiten:** Dom St. Mariä (9. Jh. Baubeginn) mit Bernwardstüren aus Bronze, 1000jährigem Rosenstock an der Apsis; St.-Michaelis-Kirche (11. Jh.); Rathaus; Marktbrunnen (1540); Roemer-Pelizaeus-Museum mit Silberfund; Wernerhaus.  
**Besonderheit(en):** Der berühmte „Hildesheimer Silberfund“ wurde im Jahr 1868 entdeckt; er ist der reichste Fund römischen Tafelsilbers (aus dem 1. Jh. nach Chr.).  
**Geographische Lage:** An der Innerste; an den nördlichen Ausläufern des Harzes.  
**Autokennzeichen:** HI

## 36 Cottbus

- Einwohnerzahl:** 125.000  
**Bezirk:** Cottbus  
**Sehenswürdigkeiten:** Spätgotische Oberkirche; barocke Schloßkirche; Franziskanerkirche; mittelalterliche Stadtmauer mit Torturm und Münzturm; Barockschloß Branitz mit Landschaftspark nach Plänen von Fürst Pückler-Muskau; Stadtmuseum.  
**Besonderheit(en):** Zentrum der Braunkohlen- und Energiegewinnung; Bahnknotenpunkt; Zungenbrecher: „Der Cottbuser Postkutscher putzt den Cottbuser Postkutschkasten.“  
**Geographische Lage:** In der Niederlausitz; an der mittleren Spree.  
**Autokennzeichen:** Z

## 37 Göttingen

- Einwohnerzahl:** 131.000  
**Bundesland:** Niedersachsen  
**Sehenswürdigkeiten:** Rathaus (14./15. Jh.) mit Rathausplatz und Gänselieselbrunnen; Jakobikirche mit Schnitzaltar von 1402; St.-Albani-Kirche (1423); St.-Marien-Kirche mit Kommende des Deutschen Ritterordens; Junkernschänke (1503).  
**Besonderheit(en):** Alljährlich finden im Juni die Göttinger Händel-Festspiele statt, ferner das traditionsbetonte Altstadtfest und ein gern besuchter Kunstmarkt.  
**Geographische Lage:** An der oberen Leine.  
**Autokennzeichen:** GÖ

## 38 Halle

- Einwohnerzahl:** 235.000  
**Bezirk:** Halle  
**Sehenswürdigkeiten:** Dom (um 1280); Moritzkirche (1388); spätgotische Marktkirche; Roter Turm mit Roland-Statue (1719); Moritzburg (heute Galerie); Franckesche Stiftungen (1694, Zentrum des Pietismus); Burg Giebichenstein; Salinenmuseum.  
**Besonderheit(en):** Stadtgründung 961; frühe Bedeutung durch Salzgewinnung aus Salzquellen; Händelfestspiele (Geburtsort G. Fr. Händels); Laternenfest mit Bootskorso.  
**Geographische Lage:** An der Saale; in der braunkohlenreichen Leipziger Tieflandsbucht.  
**Autokennzeichen:** K, V

## 39 Leipzig

- Einwohnerzahl:** 554.000  
**Bezirk:** Leipzig  
**Sehenswürdigkeiten:** Altes Rathaus; Pleißenburg (= neues Rathaus); Deutsche Bücherei; Georgi-Dimitroff-Museum (früher Reichsgericht); Thomaskirche (17. Jh.) mit Grab von J. S. Bach; Nikolaikirche; Opernhaus; Völkerschlachtdenkmal (91 m).  
**Besonderheit(en):** Zweimal jährlich Leipziger Messe (MM = Mustermesse); Universität seit 1409 (nach Auszug aus Prag); Völkerschlacht bei Leipzig (Okt. 1813).  
**Geographische Lage:** An der Elster, Pleiße und Parthe.  
**Autokennzeichen:** S, U

## 40 Meißen

- Einwohnerzahl:** 38.000  
**Bezirk:** Dresden  
**Sehenswürdigkeiten:** Gotische Albrechtsburg und Dom; Frauenkirche; Stadtmuseum im ehem. Franziskanerkloster; Chorherrenstift St. Afra (jetzt landwirtschaftliche Hochschule); zahlreiche Bürgerbauten aus Spätgotik, Renaissance und Barock.  
**Besonderheit(en):** 928 Burggründung durch Heinrich I.; Manufaktur, in der J. F. Böttger um 1710 das erste europäische Hartporzellan herstellte: „Meißner Porzellan“.  
**Geographische Lage:** Am Nordrand des Elbtalkessels.  
**Autokennzeichen:** R, Y

## 41 Duisburg

- Einwohnerzahl:** 536.000  
**Bundesland:** Nordrhein-Westfalen  
**Sehenswürdigkeiten:** Salvatorkirche (15. Jh.) Abteikirche Duisburg-Hamborn; Marienkirche (19. Jh.); Mercatorhalle mit Experimentierbühne; Rhein-Ruhr-Halle; Wilhelm-Lehmbruck-Museum; Hebebrücke am Schwanentor; Botanische Gärten.  
**Besonderheit(en):** Größter Binnenhafen Europas; sechs Brücken über den Rhein; im Tierpark gibt es eine weitläufige Menschenaffen-Anlage, die größte Europas.  
**Geographische Lage:** An Rhein, Ruhr und Emscher.  
**Autokennzeichen:** DU

## 42 Essen

- Einwohnerzahl:** 636.000  
**Bundesland:** Nordrhein-Westfalen  
**Sehenswürdigkeiten:** Münster (9.-14. Jh.) mit goldener Madonna (älteste abendländische Marienfigur) und Münsterschatz; gotische Hallenkirche St. Johann-Baptist; Schloß Borbeck; Grugapark; Museum Folkwang; Abteikirche Essen-Werden.  
**Besonderheit(en):** Größte Stadt des Ruhrgebiets; Zentrum der Kohle- und Stahlindustrie; wichtige Ausstellungen internationaler Kunst in der „Villa Hügel“.  
**Geographische Lage:** Zwischen Ruhr und Emscher; am Baldeneysee, der die Ruhr staut.  
**Autokennzeichen:** E

## 43 Dortmund

- Einwohnerzahl:** 610.000  
**Bundesland:** Nordrhein-Westfalen  
**Sehenswürdigkeiten:** Reinoldikirche (13. Jh.); Marienkirche (12. Jh.) mit Altarbild des Conrad von Soest; Propsteikirche (14. Jh.); Westfalenhalle; Museum am Ostwall; Botanischer Garten; Westfalenpark mit Rosarium; Sportstadion „Rote Erde“.  
**Besonderheit(en):** Der Fläche nach die zweitgrößte Stadt der BR Deutschland; es gibt hier sieben Großbrauereien, weshalb sich Dortmund auch „Stadt des Bieres“ nennt.  
**Geographische Lage:** An der oberen Emscher; im östlichen Teil des Ruhrgebiets.  
**Autokennzeichen:** DO

## 44 Mönchengladbach

- Einwohnerzahl:** 261.000  
**Bundesland:** Nordrhein-Westfalen  
**Sehenswürdigkeiten:** Münster mit Chor (12. Jh.); Rathaus (17. Jh., ehem. Benediktinerabtei); Pfarrkirche Rheindahlen mit Westturm; romantisches Benediktinerinnenstift Neuwerk (11. Jh.); Schloß Rheydt mit Heimatmuseum; Schloß Wickrath.  
**Besonderheit(en):** Industriestadt mit vielen Grünanlagen und Waldungen, so zum Beispiel: Bunter Garten, Kaiser-Park, Hardter Wald, Volksgarten, Stadtwald.  
**Geographische Lage:** An Schwalm und Niers; in der niederrheinischen Bruchlandschaft.  
**Autokennzeichen:** MG

## 45 Düsseldorf

- Einwohnerzahl:** 580.000  
**Bundesland:** Nordrhein-Westfalen  
**Sehenswürdigkeiten:** Königsallee („Kö“); St.-Lambertus-Kirche (13. Jh.) mit Portal von Mataré (1960) und Schatzkammer; Kunstmuseum; Geburtshaus Heinrich Heines; literarisches Kabarett „Kom(m)ödchen“; Rheinturm (Drehrestaurant in 172 m).  
**Besonderheit(en):** Landeshauptstadt von Nordrhein-Westfalen; internationaler Kongreß- und Messeplatz (GDS, IGEDO, DRUPA, INTERPACK, BOOT); Flugplatz D-Lohausen.  
**Geographische Lage:** Beiderseits des Rheins; an den Ausläufern des Bergischen Landes.  
**Autokennzeichen:** D

## 46 Wuppertal

- Einwohnerzahl:** 393.000  
**Bundesland:** Nordrhein-Westfalen  
**Sehenswürdigkeiten:** Schwebebahn (1900) über der Wupper, 13,3 km lang; Reformierte Kirche; Lutherische Kirche; Kiesbergtunnel (einziger doppelstöckiger Autotunnel Europas); Von-der-Heydt-Museum; Friedrich-Engels-Haus; Fuhlrott-Museum.  
**Besonderheit(en):** Geburtsort von Fr. Engels (1820-1895, Sozialökonom), E. Lasker-Schüler (1869-1945, Schriftstellerin) und F. Sauerbruch (1875-1951, Chirurg).  
**Geographische Lage:** Beiderseits der mittleren Wupper; im nordwestlichen Teil des Bergischen Landes.  
**Autokennzeichen:** W

## 47 Köln

- Einwohnerzahl:** 966.000  
**Bundesland:** Nordrhein-Westfalen  
**Sehenswürdigkeiten:** Dom (13.-19. Jh.) mit Chor, Dreikönigsschrein, Schatzkammer; Stiftskirchen: St. Maria im Kapitol, St. Gereon, St. Severin, St. Andreas; Groß St. Martin; Rathaus (14. Jh.); Römisch-Germanisches Museum; Wallraf-Richartz-Museum.  
**Besonderheit(en):** Alljährlich findet vor Aschermittwoch der Kölner Karneval statt mit rund 400 Veranstaltungen („närrisches Dreigestirn“: Prinz, Bauer, Jungfrau).  
**Geographische Lage:** Beiderseits des Rheins in der Kölner Bucht.  
**Autokennzeichen:** K

## 48 Aachen

- Einwohnerzahl:** 245.000  
**Bundesland:** Nordrhein-Westfalen  
**Sehenswürdigkeiten:** Dom (um 800) mit Marmorthron Karls des Großen, Domschatz (bedeutendster Kirchenschatz nördlich der Alpen); Rathaus mit Krönungssaal und Karlsfresken; Abteikirche St. Johann; Abteitor; Couven-Museum; Elisabethbrunnen.  
**Besonderheit(en):** Hier gibt es die heißesten Quellen Mitteleuropas (74° C), die im Heilbad genutzt werden, ferner das leckere Gebäck „Aachener Printen“.  
**Geographische Lage:** An den Nordhängen der Eifel und der Ardennen; an der Wurm.  
**Autokennzeichen:** AC

## 49 Bonn

- Einwohnerzahl:** 290.000  
**Bundesland:** Nordrhein-Westfalen  
**Sehenswürdigkeiten:** Romanische Münsterbasilika mit Kreuzgang (11.-13. Jh.); Remigiuskirche; Kurfürstliches Schloß (heute Universität); Rathaus (1727); L. v. Beethovens Geburtshaus (mit Archiv); Villa Hammerschmidt; Palais Schaumburg.  
**Besonderheit(en):** Bereits im Jahr 69 als römisches Legionslager „Castra Bonnensia“ erwähnt; 1794 wurde Bonn französisch, 1915 preußisch; heute Hauptstadt der BR Deutschland.  
**Geographische Lage:** Am linken und rechten Rheinufer; an den Ausläufern des Siebengebirges.  
**Autokennzeichen:** BN

## 50 Siegen

- Einwohnerzahl:** 110.000  
**Bundesland:** Nordrhein-Westfalen  
**Sehenswürdigkeiten:** Nikolaikirche (13. Jh.) mit spätgotischem Turm; Martinikirche mit tausend Jahre altem Mosaikboden; Marienkirche (18. Jh.); Unteres Schloß mit Gruft des Nassauischen Fürstenhauses; Oberes Schloß mit Siegerlandmuseum.  
**Besonderheit(en):** Siegen ist der Geburtsort des Malers Peter Paul Rubens (1577-1640) sowie des Schulreformators und Lehrerbildners Adolf Diesterweg (1790-1866).  
**Geographische Lage:** An der Sieg; an südwestlichen Ausläufern des Rothaargebirges.  
**Autokennzeichen:** SI

## 51 Kassel

- Einwohnerzahl:** 195.000  
**Bundesland:** Hessen  
**Sehenswürdigkeiten:** Kirche St. Martin (1364); Elisabeth-Hospital; Karlskirche (17. Jh.); Museum Fridericianum (1779, erster Museumsbau des europäischen Festlands); Schloß Wilhelmshöhe; Brüder-Grimm-Museum; Blumeninsel Siebenbergen.  
**Besonderheit(en):** In Abständen von vier bis fünf Jahren findet seit 1955 in Kassel die „Documenta“ statt, eine Ausstellung moderner internationaler Kunst.  
**Geographische Lage:** Beiderseits der Fulda.  
**Autokennzeichen:** KS

## 52 Eisenach

- Einwohnerzahl:** 51.000  
**Bezirk:** Erfurt  
**Sehenswürdigkeiten:** Wartburg (ab 12. Jh., 1838-67 umfassende Wiederherstellung); Dominikanerkirche von 1235; romanisches Nikolaitor (um 1200, ältestes Stadttor Thüringens); Martin-Luther-Haus; Geburtshaus von Johann Sebastian Bach.  
**Besonderheit(en):** Eisenach wird von der Wartburg überragt, auf der es im 13. Jh. den „Sängerkrieg“ gab und auf der Luther im 16. Jh. die Bibel übersetzte.  
**Geographische Lage:** Im Tal der Hörsel; am Rand des Thüringer Waldes.  
**Autokennzeichen:** F, L

## 53 Erfurt

- Einwohnerzahl:** 216.000  
**Bezirk:** Erfurt  
**Sehenswürdigkeiten:** Dom (mit „Madonna“ von Lukas Cranach) und Severikirche; Augustinerkirche (heute Luther-Gedenkstätte und ökumenisches Konferenzzentrum); romanische Peterskirche; Kurmainzer Statthalter-Palais (Museum); Krämerbrücke (1325).  
**Besonderheit(en):** Berühmte Saatgutbetriebe; intern. Gartenbauausstellung „iga“; im Bartholomäusturm ist das größte Glockenspiel der DDR zu sehen und zu hören.  
**Geographische Lage:** An der Gera; im Thüringer Becken.  
**Autokennzeichen:** F, L

## 54 Jena

- Einwohnerzahl:** 107.000  
**Bezirk:** Gera  
**Sehenswürdigkeiten:** Spätgotische Hallenkirche St. Michael (um 1390); barocke Friedenskirche; Rathaus (Neubau um 1440, Turm 18. Jh.); Sternwarte und Planetarium; Johannistor; Pulverturm; Universität (1905-08); Schillerhaus vor der Stadt.  
**Besonderheit(en):** Um 890 erstmals erwähnt; um 1230 planmäßiger Stadtbau; um 1800 ein Zentrum deutscher Kultur; heute optische Industrie: Zeiss; „Jenaer Glas“.  
**Geographische Lage:** Im Talkessel der mittleren Saale.  
**Autokennzeichen:** N

## 55 Weimar

- Einwohnerzahl:** 64.000  
**Bezirk:** Erfurt  
**Sehenswürdigkeiten:** Goethe-Nationalmuseum; Schillerhaus; Herderkirche mit Cranach-Altar und Herders Grab; Cranachhaus; Schloß; Deutsches Nationaltheater (davor Standbild: Schiller und Goethe); ehem. Konzentrationslager Buchenwald.  
**Besonderheit(en):** Außer den „Nationalen Forschungs- und Gedenkstätten der klassischen deutschen Literatur“ gibt es hier auch einen weithin berühmten Zwiebelmarkt.  
**Geographische Lage:** An der Ilm; am Südfuß des Ettersberges.  
**Autokennzeichen:** F, L

## 56 Karl-Marx-Stadt

- Einwohnerzahl:** 318.000  
**Bezirk:** Karl-Marx-Stadt  
**Sehenswürdigkeiten:** Spätgotische Schloßkirche; St.-Jacobi-Kirche; Schloßbergmuseum (ehem. Benediktinerkloster); Alter Markt; Rathaus; Roter Turm; Technische Universität; Kulturpalast; Naturkundemuseum mit Sammlung versteinerner Hölzer.  
**Besonderheit(en):** Stadtgründung um 1170 unter Kaiser Friedrich I. Barbarossa; bis 1953 Bezeichnung „Chemnitz“; alte Industriearbeiterstadt: Textilverarbeitung.  
**Geographische Lage:** Im Oster des Erzgebirgischen Beckens.  
**Autokennzeichen:** T, X

## 57 Dresden

- Einwohnerzahl:** 517.000  
**Bezirk:** Dresden  
**Sehenswürdigkeiten:** Zwinger (1711-22) mit Gemäldegalerie; Albertinum mit Schatzkammer „Grünes Gewölbe“; Semper-Oper (1985 renoviert); Kreuzkirche; Ruine Frauenkirche als Mahnmal für Bombardierung 1945; Hofkirche; Kupferstichkabinett.  
**Besonderheit(en):** Elbhafen und Flugplatz; die Elbe wird von 7 Brücken überspannt (z.B. von der Brücke „Blaues Wunder“); bekannt ist der „Dresdener Christstollen“.  
**Geographische Lage:** Beiderseits der Elbe, die hier 130 m breit ist.  
**Autokennzeichen:** R, Y

## 58 Koblenz

- Einwohnerzahl:** 115.000  
**Bundesland:** Rheinland-Pfalz  
**Sehenswürdigkeiten:** Deutsches Eck (mit Mahnmal zur deutschen Einheit); St.-Castor-Kirche (Pfeilerbasilika, 9. Jh.); Florinskirche (11. Jh.); Rathaus; Altes Kaufhaus; Balduinbrücke (14. Jh.); Haus Metternich; Festung Ehrenbreitstein.  
**Besonderheit(en):** Als „Confluentes“, das heißt „die zusammenfließenden“ (Ströme), im 1. Jh. von den Römern gegründet, ist Koblenz eine der ältesten Städte Deutschlands.  
**Geographische Lage:** Am Zusammenfluß von Rhein und Mosel.  
**Autokennzeichen:** KO

## 59 Marburg

- Einwohnerzahl:** 75.000  
**Bundesland:** Hessen  
**Sehenswürdigkeiten:** St.-Elisabeth-Kirche (13. Jh.) mit Elisabethschrein und -standbild, Landgrafenchor, Grab Hindenburgs; Kugelkirche (15. Jh.); im unzerstörten Altstadtviertel: Fachwerkhäuser des 16.-18. Jh.s; Marktbrunnen; Rathaus.  
**Besonderheit(en):** Im Oktober 1529 fand hier das „Marburger Religionsgespräch“ statt mit Luther, Melancthon und Zwingli (keine Einigung über Abendmahlsfragen).  
**Geographische Lage:** Beiderseits der oberen Lahn.  
**Autokennzeichen:** MR

## 60 Fulda

- Einwohnerzahl:** 60.000  
**Bundesland:** Hessen  
**Sehenswürdigkeiten:** Michaelskapelle mit Rotunde (9. Jh.); Dom (1704-12) mit Grabmal des hl. Bonifatius; Schloß mit Spiegelsälen, Kaisersaal und Schloßmuseum; Schloßpark mit barocker Floravase (1728); Orangerie; Paulustor; Altes Rathaus.  
**Besonderheit(en):** Handschriftensammlung in der Landesbibliothek, darunter einzige erhaltene Handschriften des Hildebrandliedes und der „Germania“ des Tacitus.  
**Geographische Lage:** Zwischen Rhön und Vogelsberg.  
**Autokennzeichen:** FD

## 61 Trier

- Einwohnerzahl:** 100.000  
**Bundesland:** Rheinland-Pfalz  
**Sehenswürdigkeiten:** Porta Nigra (2. Jh., größtes römisches Stadttor nördlich der Alpen); Dom (4.-13. Jh.) mit Domschatz; Basilika (4. Jh., Thronsaal); Kaiserthermen; Hauptmarkt mit Marktkreuz von 958 und Petrusbrunnen; Karl-Marx-Museum.  
**Besonderheit(en):** Als „Augusta Treverorum“ um 15 v. Chr. von den Römern gegründet, besaß Trier schon um 100 n. Chr. ein Amphitheater für rund 30.000 Zuschauer.  
**Geographische Lage:** Beiderseits der Mosel; nahe der Grenze zu Luxemburg.  
**Autokennzeichen:** TR

## 62 Wiesbaden

- Einwohnerzahl:** 269.000  
**Bundesland:** Hessen  
**Sehenswürdigkeiten:** Marktplatz mit Rathaus und Marktkirche; Schloß (jetzt Hessischer Landtag); Kurhaus mit Spielbank; Brunnenkolonnaden; Hessisches Staatstheater; Neroberg (245 m) mit Griechischer Kapelle; Schloß Biebrich (18. Jh.).  
**Besonderheit(en):** 26 heiße Mineral-Thermen (bis zu 67° C); im Schloßpark von Wiesbaden-Biebrich alljährlich zu Pfingsten: Internationales Reit- und Springturnier.  
**Geographische Lage:** Im westlichen Rhein-Main-Gebiet.  
**Autokennzeichen:** WI

## 63 Mainz

- Einwohnerzahl:** 185.000  
**Bundesland:** Rheinland-Pfalz  
**Sehenswürdigkeiten:** Dom St. Martin und St. Stephan (ab 10. Jh.) mit Grabdenkmälern, Dom-Museum; St.-Quintin-Kirche (14./15. Jh.); Zitadelle; Adelspaläste aus dem 17. und 18. Jh.; Gutenbergdenkmal von Thorwaldson (1837); Rheingoldhalle.  
**Besonderheit(en):** Gefeiert werden die Mainzer Fastnacht mit berühmtem Rosenmontagszug, die Johannisnacht (Ende Juni) und der Weinmarkt (Anfang September).  
**Geographische Lage:** Am linken Rheinufer gegenüber der Mündung des Mains.  
**Autokennzeichen:** MZ

## 64 Frankfurt/Main

- Einwohnerzahl:** 630.000  
**Bundesland:** Hessen  
**Sehenswürdigkeiten:** Dom (ab 1415) mit Wahlkapelle deutscher Könige und Kaiser; „Römer“; fünfschiffige Leonhardskirche (15. Jh.); Pauluskirche (1789-1833); Hauptwache; Goethehaus und Goethemuseum; Deutsche Bibliothek; Palmengarten.  
**Besonderheit(en):** Banken-, Handels- und Messestadt; bedeutendster deutscher Flughafen; alljährlich am Dienstag nach Pfingsten „Wäldchentag“ (Vergnügungsfest).  
**Geographische Lage:** Erstreckt sich 15 km entlang des unteren Mains.  
**Autokennzeichen:** F

## 65 Darmstadt

- Einwohnerzahl:** 138.000  
**Bundesland:** Hessen  
**Sehenswürdigkeiten:** Barockschloß mit Renaissance-Schloßanlage; Stadtkirche (Fürstengruft); Rathaus; Russische Kapelle; St.-Ludwigs-Kirche; Ludwigssäule „Langer Ludwig“ von 1844; Marktplatz und Weißer Turm; Kollegienhaus (1780).  
**Besonderheit(en):** In Darmstadt werden verliehen: Georg-Büchner-Preis, Ricarda-Huch-Preis, Sigmund-Freud-Preis, Johann-Heinrich-Merck-Preis, Darmstädter Kunstpreis.  
**Geographische Lage:** Am Fuß des Odenwalds; am Übergang von Oberrheinischer Tiefebene zur Bergstraße.  
**Autokennzeichen:** DA

## 66 Schweinfurt

- Einwohnerzahl:** 52.000  
**Bundesland:** Bayern  
**Sehenswürdigkeiten:** Rathaus (1570-72); Altes Gymnasium (1582, jetzt Museum); St.-Johannis-Kirche (Baubeginn 12. Jh.); Zeughaus; 1953 wurde die St.-Kilians-Kirche wieder errichtet: ein Beispiel zeitgenössischer Kirchenarchitektur.  
**Besonderheit(en):** Umschlagplatz für die Rhein-Main-Donau-Schifffahrt; bedeutende Kugellager-Herstellung; Geburtsort des Dichters Friedrich Rückert (1788-1866).  
**Geographische Lage:** Am Main; am Nordostrand des Schweinfurter Beckens.  
**Autokennzeichen:** SW

## 67 Würzburg

- Einwohnerzahl:** 130.000  
**Bundesland:** Bayern  
**Sehenswürdigkeiten:** Residenz (ein Hauptwerk des deutschen Barocks) mit Hofkirche und -garten; Dom; Neumünster (11.-18. Jh.) mit Kreuzgang (12. Jh., „Lusamgärtlein“: Grabstätte Walters von der Vogelweide); Mainbrücke mit Heiligenfiguren.  
**Besonderheit(en):** Alljährlich: Im Juni „Mozartfest“, im Juli „Kilian-Volksfest“, im September/Oktober „Winzerfest“ und im November „Würzburger Bachtage“.  
**Geographische Lage:** Am Main (mittleres Maintal).  
**Autokennzeichen:** WÜ

## 68 Bamberg

- Einwohnerzahl:** 71.000  
**Bundesland:** Bayern  
**Sehenswürdigkeiten:** Dom (11.-13. Jh.) mit Gnadenpforte, Fürstenportal und „Bamberger Reiter“; Alte Hofhaltung (16. Jh., Kaiser- und Bischofsplatz, Historisches Museum); Neue Residenz mit Rosengarten; Diözesan-Museum; Obere Brücke (12.-15. Jh.).  
**Besonderheit(en):** Die „Bamberger Symphoniker“ genießen als Orchester einen weltweiten Ruf; zwischen 1773 und 1802 hat es in Bamberg eine Universität gegeben.  
**Geographische Lage:** An der Regnitz, die wenige km nordwestlich von Bamberg in den Main mündet.  
**Autokennzeichen:** BA

## 69 Hof

- Einwohnerzahl:** 53.000  
**Bundesland:** Bayern  
**Sehenswürdigkeiten:** St.-Lorenz-Kirche (11.-15. Jh.); St.-Michaelis-Kirche (13. Jh.) und Rathaus (16. Jh.); Hospitalkirche (17. Jh.) mit Kassettendecke und Schnitzaltar; Stadtmuseum; Stadtpark Theresienstein mit Botanischem Garten.  
**Besonderheit(en):** Jedes Jahr am Montag nach Pfingsten wird in Hof der sogenannte „Schlappentag“ gefeiert, dabei gibt es einen großen Umzug durch die Stadt.  
**Geographische Lage:** An der oberen Saale.  
**Autokennzeichen:** HO

## 70 Bayreuth

- Einwohnerzahl:** 71.000  
**Bundesland:** Bayern  
**Sehenswürdigkeiten:** Markgräfliches Opernhaus (1744-48); Stadtkirche (15. Jh.); Neues Schloß mit Stadtmuseum und Hofgarten; Richard-Wagner-Festspielhaus (1872-76); Haus Wahnfried (Richard-Wagner-Museum, im Garten sein Grab); Eremitage.  
**Besonderheit(en):** Zu den „Bayreuther Festspielen“ werden seit 1876 (regelmäßig seit 1883) Opern von Richard Wagner aufgeführt, zu denen Gäste aus aller Welt kommen.  
**Geographische Lage:** Am Roten Main; zwischen Fichtelgebirge und Fränkischer Alb.  
**Autokennzeichen:** BT

## 71 Saarbrücken

- Einwohnerzahl:** 195.000  
**Bundesland:** Saarland  
**Sehenswürdigkeiten:** Stiftskirche (13. Jh.); Ludwigskirche mit Ludwigsplatz; Schloßkirche; Altes Rathaus; Friedenskirche (18. Jh.); Alte Brücke (1546-49); Deutsch-Französischer Garten im Deutschmühlental; Pfarrkirche St. Johann (1754).  
**Besonderheit(en):** Jeweils im April wird in Saarbrücken die „Internationale Saarmesse“ ausgerichtet, die eine der wichtigsten Handelsmessen in der BR Deutschland darstellt.  
**Geographische Lage:** An der Saar.  
**Autokennzeichen:** SB

## 72 Kaiserslautern

- Einwohnerzahl:** 100.000  
**Bundesland:** Rheinland-Pfalz  
**Sehenswürdigkeiten:** Gotische Stiftskirche (13. Jh.); St.-Martins-Kirche (14. Jh., Innenausstattung barock); Schöner Brunnen (16. Jh.); Rathaus (84 m hoch) mit Casimirsaal vom ehemaligen Schloß des Pfalzgrafen; Burgmuseum.  
**Besonderheit(en):** Im Jahr 1158 errichtete Kaiser Friedrich I., genannt Barbarossa, hier in „Lutra“ = „Lautern“ eine Pfalz und stiftete 1186 ein Hospital.  
**Geographische Lage:** An der Lauter; an Nordrand des Pfälzerwaldes.  
**Autokennzeichen:** KL

## 73 Mannheim

- Einwohnerzahl:** 300.000  
**Bundesland:** Baden-Württemberg  
**Sehenswürdigkeiten:** Kurfürstliches Residenzschloß (größtes Barockschloß Deutschlands) mit Rittersaal; Jesuitenkirche (18. Jh.); Zeughaus (jetzt Museum); Marktbrunnen; Nationaltheater (1782 Uraufführung von Schillers „Räubern“).  
**Besonderheit(en):** Die gesamte Innenstadt ist nach Quadraten aufgeteilt; die Straßen nennen sich dort nach Buchstaben und Ziffern, von „A 1“ bis „U 6“.  
**Geographische Lage:** An der Mündung des Neckars in den Rhein.  
**Autokennzeichen:** MA

## 74 Heidelberg

- Einwohnerzahl:** 133.000  
**Bundesland:** Baden-Württemberg  
**Sehenswürdigkeiten:** Schloßanlagen des 15.-17. Jh.s; Heilig-Geist-Kirche (15. Jh.); Peterskirche; Kurpfälzisches Museum; Kornmarkt; Haus Zum Ritter; Alte Brücke (1786-88) mit Brückentor; Schloßgarten; Karlstor; Marktplatz mit Rathaus.  
**Besonderheit(en):** Das legendäre „Heidelberger Faß“ liegt im Faßkeller des Schlosses - die „Manessische Liederhandschrift“ (14. Jh.) in der Universitätsbibliothek.  
**Geographische Lage:** Im Neckartal; unterhalb des Königstuhls.  
**Autokennzeichen:** HD

## 75 Karlsruhe

- Einwohnerzahl:** 272.000  
**Bundesland:** Baden-Württemberg  
**Sehenswürdigkeiten:** Schloß (1752-82) mit Landesmuseum; Schloßgarten; Pyramide; Staatliche Kunsthalle mit flämischen und holländischen Gemälden; Stephanskirche; Markgräfliches Palais (1817); Rathaus; Münze; Schwarzwaldhalle (1953).  
**Besonderheit(en):** In Karlsruhe befinden sich das Bundesverfassungsgericht und der Bundesgerichtshof, Organe höchstrichterlicher Entscheidungen in der BR Deutschland.  
**Geographische Lage:** Grenzt an den Rhein und den nördlichen Schwarzwald.  
**Autokennzeichen:** KA

## 76 Heilbronn

- Einwohnerzahl:** 111.000  
**Bundesland:** Baden-Württemberg  
**Sehenswürdigkeiten:** Kilianskirche (13. Jh.) mit berühmtem Turm (16. Jh.); Käthchenhaus am Marktplatz; gotisches Rathaus mit Renaissance-Fassade und astronomischer Uhr; Deutschhof mit Münster St. Peter und Paul; Götzenturm (14. Jh.).  
**Besonderheit(en):** Die Heilbronner Bürgerstochter Lisette Kornacher inspirierte Heinrich von Kleist (1777-1811) zu seinem Schauspiel „Das Käthchen von Heilbronn“.  
**Geographische Lage:** Am mittleren Neckar.  
**Autokennzeichen:** HN

## 77 Aalen

- Einwohnerzahl:** 63.000  
**Bundesland:** Baden-Württemberg  
**Sehenswürdigkeiten:** St.-Johannes-Kirche (2./3. Jh.) auf römischen Fundamenten, mit romanischen Fresken aus dem 12./13. Jh.; Limesmuseum mit Toranlage des Reiterkastells; römisches Parkmuseum; Altes Rathaus (dort Heimatmuseum).  
**Besonderheit(en):** Der dem Sturm und Drang zuzurechnende Dichter und Komponist Friedrich Daniel Schubart (1739-1791) verbrachte in Aalen seine Jugendjahre.  
**Geographische Lage:** Am Kocher (Schwäbische Nordostalb).  
**Autokennzeichen:** AA

## 78 Nürnberg

- Einwohnerzahl:** 470.000  
**Bundesland:** Bayern  
**Sehenswürdigkeiten:** Sebalduskirche (13. Jh.) mit Hallenchor und Sebaldusgrab; Lorenzkirche mit „Englischem Gruß“ von Veit Stoß; Frauenkirche (14. Jh.) mit Kunstuhr: „Männleinlaufen“ tägl. 12<sup>h</sup>; Germanisches Nationalmuseum; Dürerhaus.  
**Besonderheit(en):** „Nürnberger Ei“ = älteste Taschenuhr der Welt (in Ei-Form, um 1511); zu Weihnachten: Christkindlesmarkt (seit 1600) und „Nürnberger Lebkuchen“.  
**Geographische Lage:** An der Pegnitz.  
**Autokennzeichen:** N



## 79 Weiden

- Einwohnerzahl:** 42.000  
**Bundesland:** Bayern  
**Sehenswürdigkeiten:** Rathaus (1539-45, umgebaut 1914-17); Sebastianskirche (15. Jh.); Pfarrkirche St. Michael (Mitte 15. Jh., 1760 im spätbarocken Stil erneuert); Reste der mittelalterlichen Stadtbefestigung; Max-Reger-Denkmal; Museum.  
**Besonderheit(en):** Alle zwei Jahre finden die „Weidener Musiktage“ zum Gedenken an den Komponisten Max Reger (1873-1916) statt, der hier seine Jugend verbrachte.  
**Geographische Lage:** An der Naab; im Oberpfälzer Wald.  
**Autokennzeichen:** WEN

## 80 Baden-Baden

- Einwohnerzahl:** 50.000  
**Bundesland:** Baden-Württemberg  
**Sehenswürdigkeiten:** Baderuinen aus dem 2. Jh. (beim Friedrichsbad); Burgruine Hohenbaden (12. Jh.); Stiftskirche; Neues Schloß mit Zähringer Museum; Russische Kirche (1880); Caracalla-Thermalbad (1985); Neues Augustabad; Kurhaus.  
**Besonderheit(en):** Die Thermalquellen (radioaktive Kochsalzthermen, zum Teil 69° C heiß) wurden bereits von den Römern zu Badezwecken und zur Heilung genutzt.  
**Geographische Lage:** An der Oos; am Rande des nördlichen Schwarzwalds.  
**Autokennzeichen:** BAD

## 81 Stuttgart

- Einwohnerzahl:** 555.000  
**Bundesland:** Baden-Württemberg  
**Sehenswürdigkeiten:** Altes Schloß (14.-16. Jh.); Neues Schloß (18. Jh.); Stiftskirche (12.-16. Jh.); Alte Kanzlei (16. Jh.); Schillerdenkmal (1839); Hegels Geburtshaus; Staatsgalerie; Liederhalle; Wilhelma; Fernsehturm auf dem Bopser.  
**Besonderheit(en):** Der historische „Cannstatter Wasen“ (Ende September bis Anfang Oktober) ist neben dem Münchener „Oktoberfest“ das größte Volksfest in der BR Deutschland.  
**Geographische Lage:** Am Neckar; im Zentrum des mittleren Neckarraums.  
**Autokennzeichen:** S

## 82 Offenburg

- Einwohnerzahl:** 51.000  
**Bundesland:** Baden-Württemberg  
**Sehenswürdigkeiten:** Heilig-Kreuz-Kirche (17./18. Jh.) mit Epitaph (Grabmal) des Ritters Jörg von Bach; St.-Andreas-Kirche; Reste der mittelalterlichen Stadtmauer; Löwenbrunnen (1599); Ölberg (1524); Landratsamt (18. Jh.); Heimatmuseum.  
**Besonderheit(en):** 1848/49 war Offenburg Ausgangspunkt der badischen Revolutionsbewegung (Mai-Aufstand); heute: Offenburger Maiwoche (Volksfest) und Weinmarkt.  
**Geographische Lage:** An der Kinzig; am Westrand des mittleren Schwarzwalds.  
**Autokennzeichen:** OG

## 83 Tübingen

- Einwohnerzahl:** 75.000  
**Bundesland:** Baden-Württemberg  
**Sehenswürdigkeiten:** Rathaus (15./16. Jh.); Evangelisches Stift; Bursa (1479); Stiftskirche St. Georg; Jakobuskirche; Pflughof (15. Jh.); Hölderlinturm und Gedenkstätte; Botanischer Garten mit Tropicarium und Arboretum (Bäumesammlung).  
**Besonderheit(en):** Berühmte Schüler des Tübinger Stifts waren: J. Kepler, Fr. Hölderlin, G. W. Fr. Hegel, Fr. W. Schelling, G. Schwab, W. Hauff und E. Mörike.  
**Geographische Lage:** Am Neckar und an den Flößchen Ammer und Steinlach.  
**Autokennzeichen:** TÜ

## 84 Ingolstadt

- Einwohnerzahl:** 90.000  
**Bundesland:** Bayern  
**Sehenswürdigkeiten:** St.-Moritz-Kirche (13./14. Jh.); Herzogskasten (Altes Schloß); spätgotisches Liebfrauenmünster mit übereck gestellten Türmen; Barockkirche Maria de Victoria (von den Brüdern Asam errichtet); Kreuztor (1385).  
**Besonderheit(en):** Jedes zweite Jahr im April wird in Ingolstadt für eine Woche die mittelbayerische Landwirtschafts- und Gewerbe-Ausstellung MIBA veranstaltet.  
**Geographische Lage:** An der Donau; im Vorland der Fränkischen Alb.  
**Autokennzeichen:** IN

## 85 Regensburg

- Einwohnerzahl:** 128.000  
**Bundesland:** Bayern  
**Sehenswürdigkeiten:** Dom (um 1250, Hauptwerk der Gotik in Bayern) mit Domschatz; Steinerne Brücke (älteste Steinbrücke Deutschlands); Rathaus mit Reichssaal; St.-Emmeram-Kirche (8.-12. Jh.); Geschlechtertürme; Ostdeutsche Galerie.  
**Besonderheit(en):** Regensburg gilt als die einzige erhaltene Großstadt des deutschen Mittelalters; es gibt hier rund 1400 Gebäude mit einem hohen Denkmalswert.  
**Geographische Lage:** Am nördlichsten Punkt der Donau.  
**Autokennzeichen:** R

## 86 Cham

- Einwohnerzahl:** 16.000  
**Bundesland:** Bayern  
**Sehenswürdigkeiten:** Pfarrkirche St. Jakob (15.-17. Jh.); Spitalkirche (13. Jh., im 16. Jh. umgebaut); Rathaus (15. Jh., 1765 restauriert); Städtisches Museum; als Reste der Befestigungsanlagen existieren Straubinger Turm und Biertor.  
**Besonderheit(en):** Im 10. Jh. gegründet, erhielt Cham 1135 Marktrecht, im 13. Jh. Stadtrecht; 1742 von den Panduren erobert und weitgehend zerstört.  
**Geographische Lage:** Im oberen Bayerischen Wald.  
**Autokennzeichen:** CHA

## 87 Freiburg

- Einwohnerzahl:** 180.000  
**Bundesland:** Baden-Württemberg  
**Sehenswürdigkeiten:** Münster (13.-16. Jh.) mit 116 m hohem Turm; Kirche St. Martin (13./14. Jh.); Historisches Kaufhaus (1522-32); Martinstor und Schwabentor; Altes Rathaus mit Treppenturm im Inneren; Gerichtslaube; Alte Universität.  
**Besonderheit(en):** 1120 als Marktstadt gegründet, kam Freiburg 1368 unter habsburgische Herrschaft und gehörte bis 1803 zu Vorderösterreich, ab 1806 zu Baden.  
**Geographische Lage:** Zwischen Schwarzwald und Oberrheinischer Tiefebene; am Fuß des Schauinsland.  
**Autokennzeichen:** FR

## 88 Villingen-Schwenningen

- Einwohnerzahl:** 75.000  
**Bundesland:** Baden-Württemberg  
**Sehenswürdigkeiten:** Münsterkirche Unsere Liebe Frau (12. Jh.); Johanniterkirche (14. Jh., jetzt evangelische Kirche); Franziskanerkirche; Altes Rathaus (1534); Reste der Stadtbefestigung; Mauer und Tortürme; Heimat- und Uhrenmuseum.  
**Besonderheit(en):** Die Stadt ist 1972 durch Zusammenschluß der Städte Villingen und Schwenningen entstanden; Südwestmesse; Schwäbisch-alemannische Fastnacht.  
**Geographische Lage:** An der Neckarquelle und an der Brigach; zwischen Schwarzwald und Schwäbischer Alb.  
**Autokennzeichen:** VS

## 89 Ulm

- Einwohnerzahl:** 100.000  
**Bundesland:** Baden-Württemberg  
**Sehenswürdigkeiten:** Münster mit höchstem Kirchturm der Welt (161,60 m) und spätgotischem Chorgestühl von Jörg Syrlin; Stadtpfarrkirche (Anfang 15. Jh.); Rathaus; Schwörhaus (15.-18. Jh.); Kornhaus; Ehinger- und Reichenauerhof (15. Jh.).  
**Besonderheit(en):** Jährlich im August wird der „Schwörmontag“ gefeiert, zur Erinnerung an die Verfassung von 1397; alle 4 Jahre findet das „Fischerstechen“ statt.  
**Geographische Lage:** An der Mündung der Blau in die Donau.  
**Autokennzeichen:** UL

## 90 Augsburg

- Einwohnerzahl:** 250.000  
**Bundesland:** Bayern  
**Sehenswürdigkeiten:** Dom (9.-14. Jh.); Münster St. Ulrich (16. Jh.) mit Gräbern der Heiligen Ulrich und Afra; Rathaus (größtes Rathaus Mitteleuropas); Schaezlerpalais mit Rokokosaal; Fuggerei (1519, älteste Sozialsiedlung der Welt).  
**Besonderheit(en):** Geburtsort der Maler Hans Holbein d. Ä. und d. J., des Musikers Leopold Mozart (Vater von W. A. Mozart) und des Dramatikers Bertolt Brecht.  
**Geographische Lage:** Am Zusammenfluß von Lech und Wertach.  
**Autokennzeichen:** A

## 91 Passau

- Einwohnerzahl:** 51.000  
**Bundesland:** Bayern  
**Sehenswürdigkeiten:** Dom St. Stephan (17. Jh.) mit Krypta von 1261; Heilig-Kreuz-Kirche; Alte (14. Jh.) und Neue (18. Jh.) bischöfliche Residenz; Rathaus; St. Severin-Kirche; Schloß Hacklberg; Wallfahrtskirche Mariahilf; Veste Oberhaus.  
**Besonderheit(en):** Die Kirchenorgel des Doms von Passau, erbaut zwischen 1924 und 1928, ist mit ihren 17.000 Pfeifen und 208 Registern die größte der Welt.  
**Geographische Lage:** An der Mündung von Inn und Ilz in die Donau.  
**Autokennzeichen:** PA

## 92 Lörrach

- Einwohnerzahl:** 41.000  
**Bundesland:** Baden-Württemberg  
**Sehenswürdigkeiten:** St.-Fridolins-Kirche; Museum; oberhalb von Lörrach liegt die Burgruine Rötteln, ehem. Sitz der Markgrafen von Baden, 1678 zerstört, 1876 zum Teil wiederhergestellt; Wasserschloß Inzlingen; Landwirtschaftsschule.  
**Besonderheit(en):** Alljährliche Hebelfeier im Mai, zur Erinnerung an den Dichter J. P. Hebel (1760-1826), der 1783-91 als Lehrer und Vikar in Lörrach wirkte.  
**Geographische Lage:** Zwischen den südlichen Ausläufern des Schwarzwalds; 8 km nordöstlich von Basel.  
**Autokennzeichen:** LÖ

## 93 Konstanz

- Einwohnerzahl:** 70.000  
**Bundesland:** Baden-Württemberg  
**Sehenswürdigkeiten:** Münster (ab 11. Jh.) mit Turm von 1847; Dominikanerkloster (jetzt Hotel) mit gotischem Kreuzgang; St.-Stephans-Kirche; Renaissance-Rathaus mit Treppentürmen; Kaufhaus von 1388; Rosengartenmuseum; Rheintorturm (13. Jh.).  
**Besonderheit(en):** 1414-18 Konstanzer Konzil, größte Kirchenversammlung des Mittelalters; 1415 Verbrennung des Reformators Hus; 1417 einzige Papstwahl in Deutschland.  
**Geographische Lage:** Am Bodensee; auf schmalen Landrücken zwischen Ober- und Untersee.  
**Autokennzeichen:** KN

## 94 Ravensburg

- Einwohnerzahl:** 43.000  
**Bundesland:** Baden-Württemberg  
**Sehenswürdigkeiten:** Liebfrauenkirche (14. Jh.); Marienplatz mit Rathaus (14. Jh.) und Blaserturm (16. Jh.); St.-Jodoks-Kirche; Reste alter Befestigung: Obertor, Gemalter Turm, Grüner Turm, Frauentorturm; Seelhaus; Kornhaus; Mehlsack.  
**Besonderheit(en):** Alljährlich im Juli findet das „Rutenfest“ mit historischem Umzug statt, ein Kinder- und Heimatfest; Stadt der Ravensburger Spiele und Bücher.  
**Geographische Lage:** An der Schussen; südlich des Altdorfer Waldes.  
**Autokennzeichen:** RV

## 95 Memmingen

- Einwohnerzahl:** 38.000  
**Bundesland:** Bayern  
**Sehenswürdigkeiten:** St.-Martins-Kirche (14.-16. Jh.) mit prächtigem Chorgestühl; Frauenkirche; Kreuzherrnkirche mit Wessobrunner Stuckarbeiten (1709); Rathaus; Großzunft und Steuerhaus am Markt; Palais Hermansbau; Siebendächerhaus.  
**Besonderheit(en):** Alljährlich im Juli wird der „Memminger Fischertag“ gefeiert; von September bis Mai: Aufführungen des „Landestheaters Schwaben“.  
**Geographische Lage:** An der Memminger Ach; am Nordrand des Allgäus.  
**Autokennzeichen:** MM

## 96 Oberstdorf

- Einwohnerzahl:** 12.000  
**Bundesland:** Bayern  
**Sehenswürdigkeiten:** Das „oberste Dorf“ im Illertal hat: Pfarrkirche; Klausenkapelle; weithin berühmte Skiflugschanze; Eissportzentrum; Hallenbrandungs-Bad; Kurhaus mit Kurhaustheater und Park; Heimatmuseum; Bergbahn bis zum Nebelhorn.  
**Besonderheit(en):** Jährlich: Deutsch-Österreichische Vierschanzentournee; alle 3 Jahre: Internationale Skiflugwoche; alle 5 Jahre: „Wilde-Männle-Tanz“ (Kulttanz).  
**Geographische Lage:** In den Allgäuer Hochalpen; im Illertal an Breitach, Stillach und Trettach.  
**Autokennzeichen:** OA

## 97 Garmisch-Partenkirchen

- Einwohnerzahl:** 27.000
- Bundesland:** Bayern
- Sehenswürdigkeiten:** Bergbahnen auf Zugspitze, Kreuzeck und Wank; Pfarrkirche St. Martin (1730-34); Pfarrkirche Martinswinkel (13.-15. Jh., mit gotischen Fresken); Burgruine Werdenfels (13. Jh.); Werdenfeler Heimatmuseum.
- Besonderheit(en):** Bedeutender Luftkur- und Fremdenverkehrsort; Im Jahr 1936 war Garmisch-Partenkirchen Austragungsort der 4. Olympischen Winterspiele.
- Geographische Lage:** An Loisach und Partnach; umgeben von Wettersteingebirge, Wank und Kramer.
- Autokennzeichen:** GAP

## 98 München

- Einwohnerzahl:** 1.300.000
- Bundesland:** Bayern
- Sehenswürdigkeiten:** Gemäldesammlungen: Alte Pinakothek, Neue Pinakothek, Schackgalerie; Haus der Kunst; Frauenkirche (15. Jh.); Theatinerkirche (16. Jh.); Asamkirche (18. Jh.); Deutsches Museum; Neues Rathaus mit Glockenspiel; Schloß Nymphenburg.
- Besonderheit(en):** München gilt als „Olympiastadt“ (1972: Olympische Spiele); bekannt sind das „Hofbräuhaus“ (seit 1589) und das „Oktoberfest“ (auf Theresienwiese).
- Geographische Lage:** Zu beiden Seiten der Isar.
- Autokennzeichen:** M

## 99 Rosenheim

- Einwohnerzahl:** 53.000
- Bundesland:** Bayern
- Sehenswürdigkeiten:** Kirche St. Nikolaus (15. Jh., im 19. Jh. im neugotischen Stil erweitert); Bürgerhäuser aus dem 17. und 18. Jh. mit Laubengängen im Altstadtviertel; Städtische Galerie und Heimatmuseum (Vor-, Früh- und Stadtgeschichte).
- Besonderheit(en):** 1232 urkundlich erwähnt; 1328 Marktrecht; 1809 Saline; heute vielseitige Industrie: Maschinenbau, Sportkleidung, Schuhfabrik, Milchverwertung.
- Geographische Lage:** An der Mündung der Mangfall in den Inn.
- Autokennzeichen:** RO



Otto Maier Verlag Ravensburg

Ravensburger

24382